

様式第5号(第7条関係)

道路占用許可申請書
協 議 書

新規	更新	変更	第 年 月 日
----	----	----	---------

名寄市長 様

令和9年9月9日

郵便番号 〒096-9999

住 所 名寄市

氏 名 名寄 太郎 (印)

担 当 者 名寄工業(株) 名寄次郎

TEL 9-9999

道路法第32条の規定により許可を申請します。
35 協 議

占用の目的	○×商店外壁塗装塗り足場設置のため		
占用の場所	路線名	○×通(9999)	車道 歩道・その他
	場所	名寄市西○条南○丁目	
占用物件	名 称	規 模	数 量
	仮設足場	20.0m×2m	40.0㎡×10日間
占用の期間	令和9年9月1日から 令和9年9月9日まで	9日間	占用物件の構造 仮設足場
工事の時期	令和9年9月1日から 令和9年9月9日まで	9日間	工事实施の方法 請負or直営
道路の復旧方法	現状復旧	添付書類	位置図・平面図 立面図・保安図
備 考			

記載にあたっての留意事項

道路法32条に規定されているもの

電柱、電線、偏圧等、郵便差出箱、公衆電話所、広告塔、水管、下水道管、ガス管、鉄道、軌道、歩廊、雪よけ、地下街、地下室、通路、浄化槽、露店、商品置場、その他の物を設置し道路を占用しようとする場合。

道路法第35条に規定されているもの

国の行う事業の為に道路を占用しようとする場合。

占用料の算定方法

占用面積×占用日数×単価(@7円)※足場の場合。ただし100円未満の場合は100円とし、円未満は切り上げる。

提出にあたり

2部提出(名寄市分、警察分)

申請から2週間程で許可がおります。

申請書のほかに添付書類(位置図、平面図、立面図、保安図)が必要となります。

<位置図>

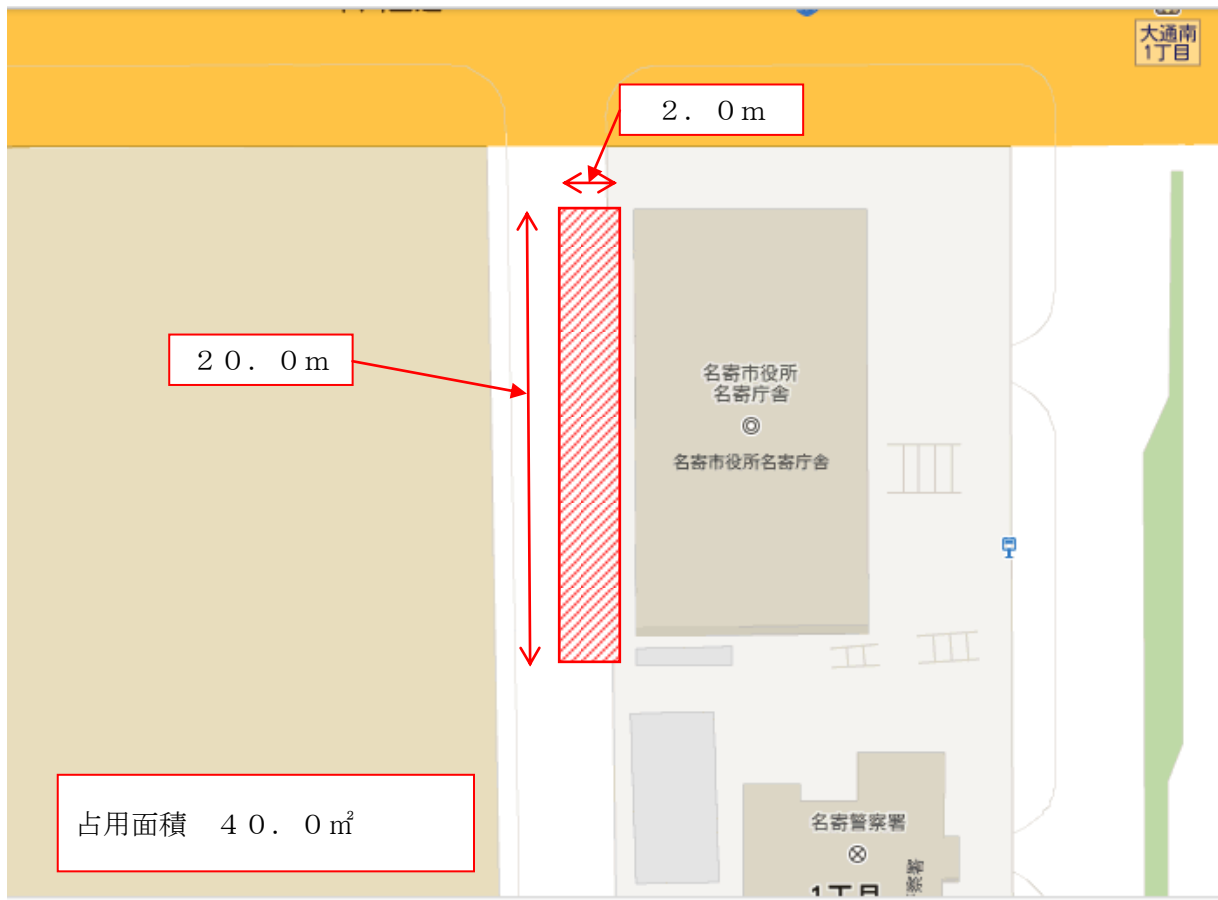
*ゼンリン地図等でおおまかな位置がわかるものを提出してください。

*位置を赤丸等で図示してください。



< 平面図 >

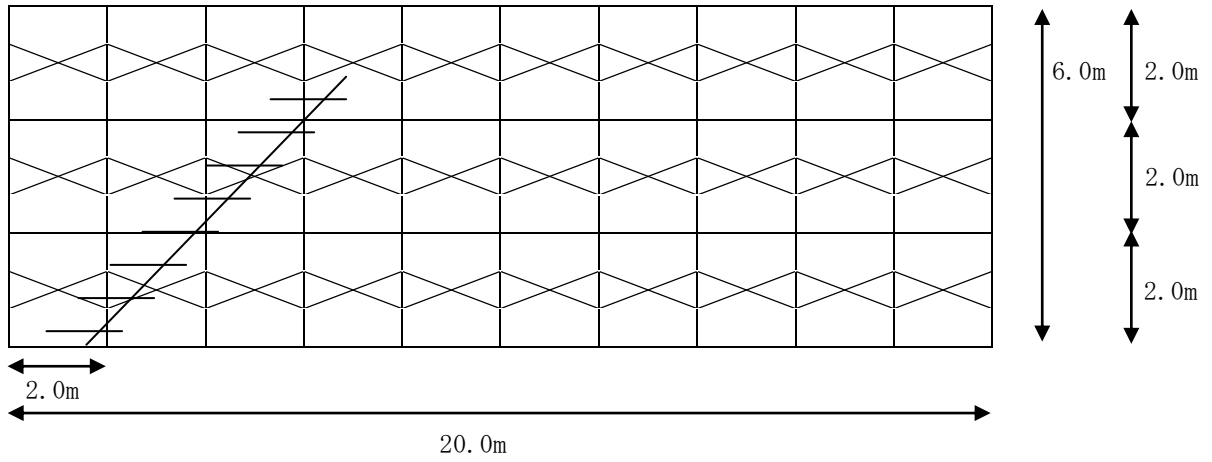
*ゼンリン地図や図面等により、占有面積がわかる図面を提出してください。



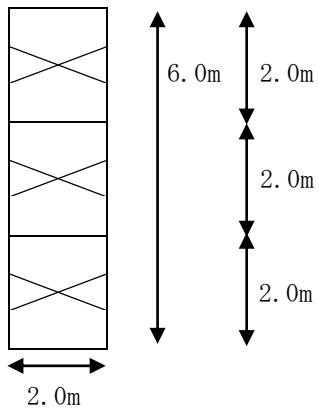
< 立面図 >

* 図面等により、各方向から見たときの立面図を提出してください。

西側立面図



北側立面図



<保安図>

*図面等により、安全確保に取り組んでいることがわかる図面を提出してください。



保安上、看板の設置や、仮歩道の設置がある場合も同様にわかるよう図示すること。